













Tappa  
**15**  
cronotabella

**SEREGNO - BERGAMO**





km 195

domenica 21 maggio 2023

D = 3600 m

Quota			DISTANZE			ORA DI PASSAGGIO			CARO VANA
			par- ziali	per- corse	da per- correre	media km/ora			
						39	37	35	
<b>PROVINCIA DI MONZA-BRIANZA</b>									
						>>>>			
	230	SEREGNO	↑ Start Village	4.7		11.45	11.45	11.45	10.15
	235	SEREGNO	↑ km 0	0.0	0.0	195.0	11.55	11.55	10.25
	282	P.L.	↑	4.0	4.0	191.0	12.01	12.01	10.30
	347	Besana in Brianza	↑ sp.6-sp.54	2.8	6.8	188.2	12.04	12.05	10.48 S
<b>PROVINCIA DI LECCO</b>									
	270	Cemusco Lombardone	↔ sp.342dir	9.9	16.7	178.3	12.16	12.17	11.00
	283	Calco	↔ ss.342	3.7	20.4	174.6	12.21	12.22	11.05
	199	Ponte Fiume Adda	↑ ss.342	4.7	25.1	169.9	12.27	12.28	11.10
<b>PROVINCIA DI BERGAMO</b>									
	262	Cisano Bergamasco	↑ ss.639-sp.178	1.8	26.9	168.1	12.29	12.31	11.13
	459	San Gregorio	↑ sp.178	3.3	30.2	164.8	12.37	12.40	11.18
<b>PROVINCIA DI BERGAMO</b>									
	403	San Gottardo	↔ sp.179	4.4	34.6	160.4	12.43	12.45	11.26
	435	Torre de' Busi	↔ sp.179	1.4	36.0	159.0	12.45	12.47	11.28
	1336	Valico di Valcava	↑ sp.22	10.4	46.4	148.6	13.14	13.19	11.46
	1036	Costa valle Imagna	↔ sp.16	4.8	51.2	143.8	13.19	13.25	11.54
	989	Valpiana	↔ sp.16	3.1	54.3	140.7	13.23	13.29	12.00
	595	Bedulita	↑ sp.16	6.5	60.8	134.2	13.31	13.37	12.08
	356	Medega	↔ sp.14	3.8	64.6	130.4	13.36	13.42	12.13
	285	Almenno San Salvatore	↔ sp.14	4.9	69.5	125.5	13.41	13.48	12.20
	292	Villa d'Almè	↔ ss.470	1.8	71.3	123.7	13.44	13.51	12.22
	264	Svinc. per Val Seriana	↑ sp.35	8.7	80.0	115.0	13.55	14.02	12.33
	324	Nembro	↑ sp.26	7.3	87.3	107.7	14.05	14.12	12.56 S
	946	Selvino	↑ sp.28	11.3	98.6	96.4	14.32	14.42	13.31 S
	583	Rigosa	↔	7.8	106.4	88.6	14.41	14.51	13.44
	945	Miragolo San Salvatore	↑ v.S.Salvatore	4.9	111.3	83.7	14.55	15.06	15.20 13.53
	315	Zogno	↔ v Battisti-ss.470	9.9	121.2	73.8	15.07	15.19	13.45 S
	305	galleria	↑ 85m	2.9	124.1	70.9	15.10	15.23	13.47 14.28
	318	Sedrina	↑ v.Roma	1.3	125.4	69.6	15.12	15.25	13.39 14.45 S
	323	galleria	↑ 50m	1.4	127.3	67.7	15.15	15.27	15.42 14.47
	292	Villa d'Almè	↑ ss.470	2.6	129.9	65.1	15.18	15.31	15.45 14.50
	281	Bv. per Bergamo Alta	↑ v. P. Ruggeri da Stabello	5.6	135.5	59.5	15.25	15.38	15.53 15.36
	380	Largo Colle Aperto	↑ v.d.Mura	2.5	138.0	57.0	15.28	15.42	15.57 15.55
	248	BERGAMO	↑ v.Roma-v.P.G.XXIII	3.2	141.2	53.8	15.32	15.46	16.01 15.58 S
	239	Longuelo	↑ ss.342	4.0	145.2	49.8	15.37	15.50	16.06
	240	Ponte San Pietro	↔ v.J.F.Kennedy	4.3	149.5	45.5	15.43	15.57	16.13
	268	Almenno San Bartolomeo	↑ sp.173	4.2	153.7	41.3	15.49	16.03	16.19
	455	Barlino	↔ sp.172	3.3	157.0	38.0	15.56	16.11	16.28
	858	Roncola	↑ sp.172	5.0	162.0	33.0	16.10	16.26	16.45
	970	Roncola Alta	↑ sp.172	2.4	164.4	30.6	16.16	16.32	16.52
	989	Valpiana	↔ sp.16	2.3	166.7	28.3	16.19	16.36	16.55
	595	Bedulita	↑ sp.16	6.6	173.3	21.7	16.27	16.44	17.04
	356	Medega	↔ sp.14	3.8	177.1	17.9	16.31	16.48	17.09
	285	Almenno San Salvatore	↑ sp.14	4.8	181.9	13.1	16.37	16.54	17.15
	292	Villa d'Almè	↔ ss.470	1.9	183.8	11.2	16.39	16.57	17.18
	281	Bv. per Bergamo Alta	↔ v. P. Ruggeri da Stabello	5.5	189.3	5.7	16.46	17.04	17.25
	380	Largo Colle Aperto	↑ v.d.Mura	2.5	191.8	3.2	16.49	17.08	17.29
	248	BERGAMO	↑ v.Roma	3.2	195.0	0.0	16.53	17.12	17.33

NOTE:

-  **Traguardo Volante:**
- km 87.3 Nembro
- km 153.7 Almenno San Bartolomeo
-  **Gran Premio della Montagna:**
- km 46.4 - Valico di Valcava - m 1336 (1° cat.)
- km 98.6 - Selvino - m 946 (2° cat.)
- km 111.3 - Miragolo San Salvatore - m 945 (2° cat.)
- km 164.4 - Roncola Alta - m 970 (2° cat.)
-  **Galleria/Tunnel:** km 124.1 - 127.3
-  **Passaggio a Livello/Level Crossing:** km 4